



Association des Plaisanciers et Pêcheurs de Pleurtuit

Lettre aux adhérents n°7 – 13 juin 2019

Chers adhérents et amis,

la saison 2019 est commencée et certains d'entre nous ont déjà goûté aux plaisirs du large et fait de belles sorties. La vie de l'association a été riche d'événements en ce printemps. Sortie Taden le 11 mai réussie comme toujours. Avec la participation du soleil et la bonne humeur des présents. Réunions sur la sécurité du 13 avril et du 4 mai. Grâce à la contribution de nos amis des stations SNSM de Dinard et de Saint-Suliac, ces réunions ont été particulièrement instructives. Merci à eux. Des discussions que j'ai eues sur les pontons avec de (jeunes) adhérents, il est ressorti qu'il pouvait être intéressant d'organiser pour ceux qui le souhaiteraient (adhérents, enfants ou petits-enfants d'adhérents) un cours d'initiation à la croisière. On pourrait avoir en saison morte (janvier, février) 3 ou 4 cours. Le premier sur le vent et la voile (éléments théoriques et pratiques ; le second sur la marée, le marnage, les hauteurs d'eau et les courants ; le troisième sur la navigation et la route ; le quatrième sur la météo et la sécurité. Les élèves pourraient concrétiser cette formation sur le terrain par un grand week-end en mer. Une telle opération aurait l'avantage d'intégrer les jeunes et les plus jeunes dans la vie de l'association. Je propose donc aux personnes qui seraient intéressées de me le faire savoir par mail

(fr.lefevre50@gmail.com).

Pour terminer, nos pensées émues vont aux familles des trois marins de la station SNSM des Sables d'Olonne décédés en mer le 7 juin. Il y a là l'illustration tragique qu'une prise de risque inconsidérée n'engage pas seulement la vie de celui qui la commet, elle engage la vie des sauveteurs qui viennent le secourir. Ne l'oublions pas.

Cordialement,



François LEFÈVRE,
Président.

AU SOMMAIRE DE CETTE LETTRE :

- Prochaines activités : [Voir l'article ...](#)
- Retour sur évènement, les réunions sur la sécurité en mer : [Voir l'article ...](#)
- Point sur les niveaux en Rance et les travaux : [Voir l'article ...](#)
- A l'agenda : [Voir l'article ...](#)
- Les recettes de Joëlle : [Voir l'article ...](#)
- Brèves nautiques [Voir l'article ...](#)
- Liens utiles [Voir l'article ...](#)
- Petites annonces [Voir l'article ...](#)
- Pour adhérer à l'APPP ou renouveler votre cotisation [Voir l'article ...](#)

Pour continuer à recevoir votre lettre... !

Amis adhérents, si vous ne l'aviez pas fait, **merci de vous mettre rapidement à jour de votre cotisation** pour continuer à recevoir cette lettre. Il vous suffit de remplir le formulaire téléchargeable situé in fine que vous pouvez retourner au secrétariat par mail ou imprimer et joindre sous enveloppe celui-ci à votre chèque de 13 euros que vous n'omettez pas

d'adresser, SVP, au siège de l'association. MERCI ! Pour renouveler votre cotisation, [cliquez ici !](#)



Nos prochaines activités.

Par Alain Pontgélard

Rappel sur les activités qui sont programmées sur l'ensemble de l'année 2019.

Réunion sur la sécurité en mer le samedi 13 avril de 10 heures à midi, salle Rance-Frémer à Pleurtuit
Sortie ASLAB du 21 avril au 5 mai.

Démonstration sécurité en mer le samedi 4 mai à 9 heures 30 sur la cale de Plouër.

Sortie nautique Taden avec barbecue le 11 mai

Sortie commune ASLAM-ASLAB du 13 au 17 juin (départ des bateaux de l'APPP le 12 juin).

Sortie nautique Chausey (week-end) les 22 et 23 juin

Sortie Anse des Sévignés (journée) le 13 juillet

Barbecue australien au Montmarin (midi) le 3 août

Sortie pêche bateaux volontaires et repas sous barnum le soir le 7 septembre

NOTA : Les modalités de participation à la sortie Chausey ont fait l'objet d'un courrier séparé qui vous a été adressé le 8 juin.

Vous pouvez vous inscrire pour y participer, jusqu'au 17 juin ! Cliquez ci-après pour voir les modalités de participation : [Modalités et inscriptions à la sortie Chausey](#)



Retour sur évènement : les réunions sur la sécurité en mer des 13 avril et 4 mai derniers.

Par François Lefèvre

Un contact sympathique et chaleureux entre plaisanciers et sauveteurs, particulièrement fructueux pour nos adhérents.



Revenons en effet sur ces deux réunions pour lesquelles l'APPP s'est beaucoup investie.

Et tout d'abord, un mot sur la communication à travers les médias : nous avons fait parvenir à sept revues nationales nautiques une information sur les réunions que nous organisons sur la sécurité en mer. Une seule d'entre elles a repris l'information dans son numéro d'avril. Il s'agit de **VOILES MAGAZINE**. D'abord merci à eux, et ensuite si vous voulez être informé sur ce que votre association fait, vous saurez dorénavant quelle revue acheter !



Accueil des participants.

La réunion sécurité du 4 mai sur la cale de Plouër était l'application concrète sur le terrain de la réunion du 13 avril où avaient été évoquées la chaîne d'intervention des secours en mer (CROSS, stations SNSM, marine nationale, SDIS) et les moyens de demande d'assistance (VHF canal 16, Tél urgence mer 196). Nous sommes une quarantaine de participants. Le temps est particulièrement maussade. Pluie, vent et froid.

L'équipe de la **station SNSM de Saint-Suliac**, en tenue d'intervention accoste à la cale de Plouër à l'heure pile qui était prévue : 9 heures 30. **Monsieur Gilles Lurton**, député d'Ille et Vilaine (7^{ème} circonscription) nous rejoint également à l'heure pile'. Les démonstrations, précédées par des commentaires et des explications très précises des sauveteurs commencent. Bon usage des brassières. Usage et conditions d'utilisation des feux à main. Quelques volontaires (hommes, femmes et Monsieur le député) s'exercent à tirer un feu à main.



M. Gilles Lurton, député d'Ille et Vilaine.

Utilisation des pots fumigènes. Conseils de premiers secours. Dispositions à prendre en cas d'hypothermie. Et pour finir, percussion d'une survie et inventaire de tout ce qu'elle contient : eau, nourriture, couteau, ancrs flottantes, cartes, etc... A 11 heures 30 l'équipe SNSM de Saint-Suliac repart vers sa base sous les applaudissements mérités des participants.



L'équipe SNSM de Saint-Suliac

En résumé un contact particulièrement sympathique et chaleureux entre plaisanciers et sauveteurs qui mérite sûrement d'être renouvelé.



Point sur les niveaux en Rance et les travaux en cours

Par : Guy Albaret

Niveaux en Rance et Tests.

Une réunion avec la société de consulting Parmenion a eu lieu pour préparer les prochains tests de niveaux haut et bas qui se dérouleront après l'été en septembre et en octobre.

Travaux sur la route du barrage.

Le 5 juillet on va retrouver la circulation routière sur 2 X 2 voies définitivement. Ceci devrait fluidifier la circulation et faire passer plus de voitures par heure puisqu'elles ne seront plus arrêtées au feu du Marcotel.

Venant de Saint Malo il est déjà possible de sortir en direction de la Vicomté par la sortie du Marcotel. A la suite de difficultés de terrain, la liaison par le souterrain n'ouvrira que vers le 15 Juillet. Il sera alors possible de rejoindre La Richardais Sud à partir de cette sortie. Et il sera possible de traverser la 4 voies par le souterrain pour passer de la Richardais Sud et rejoindre La Richardais Nord (la Vicomté / La Gougeonnais). Pour cet été vous ne pourrez toujours pas emprunter cette voie (au niveau du Marcotel) pour vous engager vers Saint Malo, il faudra prendre une des deux entrées à l'ouest.

Interdiction des levées de pont du barrage.

Le 27 avril, bien que le préfet ait reconnu le bien fondé des arguments pour la réduction des interdictions de levées de pont présentés par les associations de navigateurs de la Manche (UNAN Manche), l'arrêté a été reconduit sauf pour le mois de juin où l'interdiction de 12h a été supprimée. Pour les mois de juillet et août, les interdictions traditionnelles seront reconduites. La fluidité du trafic après la modification du carrefour des Millières sera analysée et une journée test organisée fin août. L'espoir est-il permis de voir les interdictions de levées de pont supprimées en 2020 ?

On consultera avec intérêt les tableaux des levées de pont pour juin [Tableaux écluses juin](#), juillet et août [Tableaux écluses juin](#), ainsi que la lettre que le président de l'UNAN avait adressée au sous-préfet eu mars : [Courrier UNAN mars 2019](#)

Nouvelle canalisation d'eau entre Le Minihic et Saint Jouan

Les travaux durent toujours. Ils devraient être en partie terminés cet été. Les pieux plantés en travers de la Rance seront encore là durant la saison estivale. Il est prudent de respecter le passage par la voie centrale balisée.

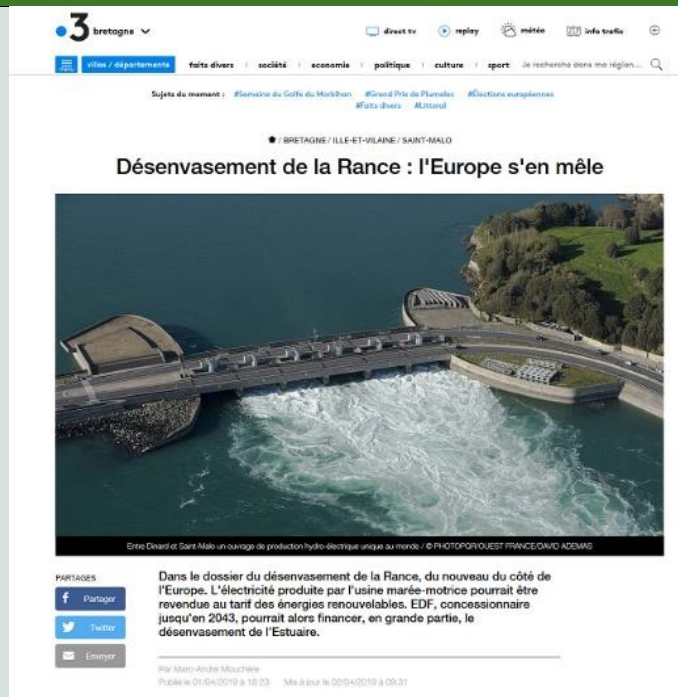
La fin de chantier devrait se faire à l'automne avec la disparition des pieux.

A propos de l'envasement de la Rance.

Signalons cet article paru dans la revue Voile Magazine n°281 du mois de mai :
« Désenvasement de la Rance : l'Europe intervient »,



ainsi que cette rubrique de France 3 du 1^{er} avril, accessible sur le web :
[Désenvasement de la Rance : l'Europe s'en mêle](#)



A l'agenda ...

15 juin - Découverte de la Pêche au Tenya

Une conférence aura lieu le 15 Juin de 09:30 à 12:00 au Yacht Club de Dinard sur cette nouvelle technique de pêche. Cette présentation est organisée par l'ADUPP, le YCD et l'UNAN Manche.

15 juin - Annulation de la Parade du Trieux.

La parade du Trieux qui était programmée le 15 juin 2019 par nos amis de l'association Pontrieux Plaisance (APP) est annulée.

27 juillet – Troisième rencontre de Godille sur Doris en Rance.

A 14H sur la Baie de la Landriais (cale du Chantier Naval), organisée par l'Association des Amis de la Baie de la Landriais (ASSOABL) et l'association Doris Emeraude Rance (ADER). Inscription [en cliquant ICI](#).

Mardi 6 août, grève de Morlet à Langrolay - 7ème Trophée Jules CAMPION.

Attendue par de très nombreux nageurs. Participation 12€. Précisions, règlement et inscriptions à partir du 15 Juin en [cliquant ICI](#)

Jeudi 15 août - Pardon de Notre Dame de la Miette.

Procession, messe sur la cale de la Landriais, bénédiction des bateaux et équipages, stands, restauration et buvette, courses de doris, pêche à la baleine, chasse au cormoran, jeux, groupes de musique, embrasement de la cale ...



Dimanche 22 septembre - Journées Européennes du Patrimoine.

Votre association met à la disposition de ses membres à jour de leur cotisation :

- 2 barnums (10 places assises et 65 places assises) participation 60 euros pour 3 jours.
- 1 survie classe 2 (6 places) participation 70 euros la semaine
- 1 chaise autonome de montée au mât (top climber) pas besoin d'un second équipier (prêt gratuit)
- 1 Wattmètre/Tosmètre (prêt gratuit)

Pour tout renseignement ou réservation, contactez Alain au 06 80 21 78 08

CONTROLE DE L'INSTALLATION VHF FIXE

Il est prudent de contrôler la qualité et le bon fonctionnement de son installation, qui peut se dégrader d'une saison sur l'autre. (Vieillessement, UV, infiltration d'eau, etc.) Ce contrôle doit permettre de vérifier que la VHF délivre bien les 25W prévus, et que le **ROS (Rapport d'Ondes Stationnaires)** est correct. (Proche de **1.5**, et impérativement inférieur à **3**)

Au-delà de 3, il y a mauvais rendement et risque important de « griller » la VHF. C'est pour faciliter ce contrôle que l'APPP s'est dotée d'un **Wattmètre/Tosmètre** à disposition de ses adhérents.

Claude Sabau



Les recettes de Joëlle : **COCOTTES DE MOULES ET COCOS, POITRINE DE COCHON GRILLÉE**

Par Joëlle Désoteux

Plat facile & bon marché



Pour 4 personnes

Préparation : 30 mn – Cuisson : 45 mn

- ◆ 1 kg de moules ◆ 2 oignons de Roscoff
- ◆ 160 g de cocos de Paimpol (à tremper dans l'eau la veille)
- ◆ 150 g de poitrine de porc fumée ◆ 3 échalotes
- ◆ 15 cl + 10 cl de vin blanc sec (type Muscadet)
- ◆ 1,5 l d'eau ◆ 25 cl de crème liquide entière
- ◆ 2 branches de persil plat ◆ 1 branche de laurier
- ◆ 1 filet d'huile d'olive ◆ Sel et poivre du moulin

- ◆ Éplucher puis émincer un oignon avant de le faire suer 5 mn dans une casserole avec un filet d'huile d'olive.
- ◆ Ajouter les cocos et le laurier et recouvrir d'eau. Cuire 40 mn à couvert et à feu modéré.
- ◆ Ciseler finement les échalotes.
- ◆ Dans une cocotte, verser 15 cl de vin blanc avec

Astuce

Il est important de saler les cocos seulement après cuisson, sans quoi ils seront plus longs et difficiles à cuire.

Brèves nautiques

Une nouvelle Division 240 au Journal officiel du 12 mai 2019.

La fameuse Division 240 définit les conditions d'utilisation ainsi que les dispositions relatives au matériel d'armement et de sécurité applicables en mer à tous les engins, embarcations et navires de plaisance à usage personnel ou de formation d'une longueur de coque inférieure ou égale à 24 mètres. Cette nouvelle version prend en compte l'émergence de nouvelles pratiques et de nouveaux engins et clarifie notamment

- Le matériel embarqué de lutte contre l'incendie qui est requis,
- L'exigence d'un registre de vérification spéciale pour tous les navires de plaisance proposés à la location,
- L'obligation de marquage des ailes de kite surf,
- Pour une navigation entre 2 et 6 miles, la possibilité soit d'embarquer un gilet de sauvetage de 100 newton par personne, soit de porter de manière effective un gilet de 50 newton.

Le texte de la division est accessible sur le lien ci-après : [Accéder à la nouvelle Division 240](#)

Déconstruction des bateaux de plaisance

L'APPP a participé à une présentation sur la déconstruction et la valorisation des bateaux de plaisance
Pour plus d'information vous pourrez consulter le site :

<https://www.aper.asso.fr>

Collecte des fusées périmées

En ce qui concerne les fusées périmées dont il faut impérativement se débarrasser et ne pas détenir à bord en raison de leur caractère dangereux

Vous pouvez consulter le site

<https://www.aper-pyro.fr/>

et

<https://www.aper-pyro.fr/les-points-de-collecte/>

Cartes interactives des onglets « information nautique » des préfectures maritimes.

Ces cartes permettant de visionner l'emplacement géographique des avurnav et avinav émis par les préfectures maritimes utilisaient Google Map qui ne permettait plus, depuis un certain temps, d'accéder aux informations. Depuis peu, avec Openstreetmap, on peut à nouveau visualiser la zone de son choix et cliquer sur les balises figurant chaque avurnav ou avinav. Bonne navigation ! (Voir les liens Avurnav et Avinav ci-après).

QUELQUES AVURNAV EN VIGUEUR POUR NOTRE ZONE DE NAVIGATION

N° 1270/19

CASQUETS - PORT DE GRANVILLE

LES NAVIGATEURS SONT INFORMES DE LA MISE EN PLACE D'UN BALISAGE TEMPORAIRE DANS LE BASSIN A FLOT, AFIN DE MATERIALISER LES EXTREMITES DES DEUX PONTONS PERPENDICULAIRES AUX QUAIS QUI SONT PREVUS D'ETRE INSTALLEES DEBUT D'ANNEE 2020.

LA PRESENCE DE CES DEUX BOUEES LUMINEUSES SERA EFFECTIVE DU 12 JUIN 2019 JUSQU'A LA FIN JUILLET.

LA CAPITAINERIE PROCEDERA A LEUR ENLEVEMENT DES QUE LE NOMBRE DE RETOURS D'EXPERIENCE SERA SATISFAISANT.

LA PLUS GRANDE PRUDENCE EST RECOMMANDEE.

N° 3000
SAINT-BRIAC

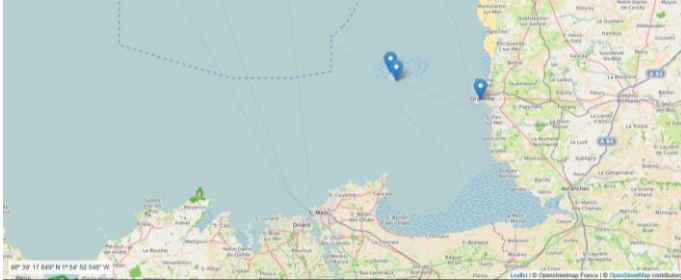
SIGNALONS LA PERCHE ROUGE L'ANE DU CHENAL D ACCES AU PORT DE SAINT
BRIAC DISPARUE.

POSITION: 48-37.38N, 002-08.75W

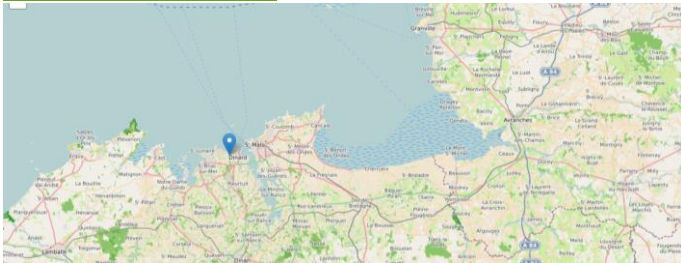
AVURNAV ET AVINAVS EN VIGUEUR : SE REPORTER AUX LIENS CI-APRES :

Avis urgents aux navigateurs :

[Avis urgents Manche](#)

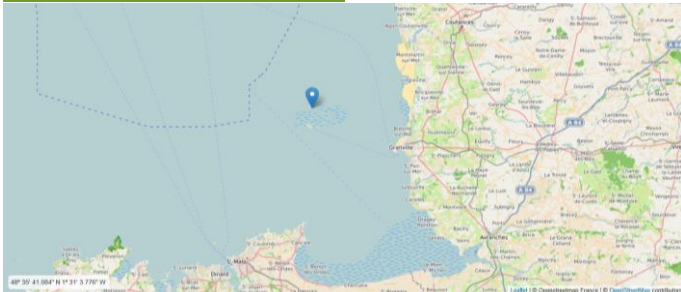


[Avis urgents Atlantique](#)

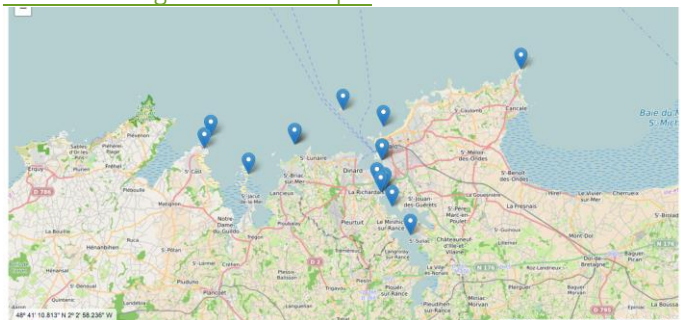


Avis aux navigateurs :

[Avis aux navigateurs Manche](#)



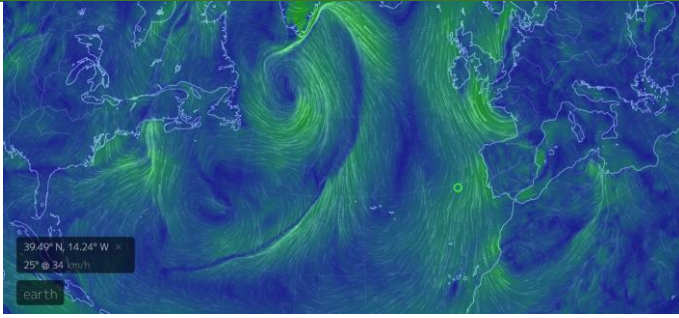
[Avis aux navigateurs Atlantique](#)



Liens utiles.

Météo marine :

Nouveau ! [Earth](#) : une carte mondiale des conditions de vent, météorologiques et océaniques



Ventusky : <https://www.ventusky.com/48.582;-2.059>

Météo Consult : [Météo-Consult \(zone côtière St. Malo\)](#)

Windfinder : <https://fr.windfinder.com/>

Météo France marine : <http://www.meteofrance.com/previsions-meteo-marine/bulletin>

Windguru : <https://www.windguru.cz/112>

Jersey shipping forecast : <https://www.gov.ie/weather/Pages/Shipping.aspx>

Comité départemental des Pêches maritimes et des élevages marins d'Ille et Vilaine : <http://cdpmem35.fr>

Préfecture - Plaisance, Pêche et loisirs nautiques : [Lien de la page " Plaisance, pêche et loisirs nautiques" de la préfecture](#)

Nos partenaires : <http://www.appp-pleurtuit.fr/partenaires-appp-new.html>

Notre partenaire, le chantier naval Saint-Samson Plaisance à Plouer : www.chantiernavalssp.fr

GIZC : <http://rancecotedemeraude.fr/>

APPP Pleurtuit : <http://www.appp-pleurtuit.fr/>

UNAN Manche : <http://www.unan-manche.com/>

Marées à Saint-Malo : <http://maree.info/52>

Niveaux en Rance ; [Lien d'accès à la page Niveaux en Rance](#)

Nouveau ! Bateaux.com, magazine de la plaisance : <https://www.bateaux.com/>

Nouveau ! Bretagne info nautisme : <https://www.bretagne-info-nautisme.fr/fr>

Petites annonces.

Publier ici vos petites annonces nautiques.

Nous proposons cette rubrique pour permettre à nos adhérents de partager leurs petites annonces à caractère strictement nautique SVP : bateau à vendre, matériel à céder, recherche de corps-mort, demande d'équipier ...

Passer vos petites annonces en adressant un message à secretariat@appp-pleurtuit.fr

Limiter votre texte à une cinquantaine de mots, préciser votre nom, prénom, n° d'adhérent à jour de votre cotisation (!) et joignez une photo éventuelle (140 x 140 pixels maximum). Votre annonce paraîtra le mois suivant dans notre lettre.

4 avril 2018 - Vends annexe pliable Nautiraid, modèle NRX 190



Contactez Guy A. au 06 09 92 43 05

Pour adhérer ou renouveler votre cotisation.

Merci de remplir le bulletin accessible au moyen du lien ci-après, accompagné d'une photo d'identité et du règlement, à adresser au siège de l'association (adresse in fine) :

Nouveau formulaire remplissable sous Word : [Formulaire adhésion-renouvellement \(Word\)](#)

A défaut, si difficulté, utiliser l'ancien formulaire PDF : [Formulaire adhésion \(PDF\)](#)

Pour télécharger les lettres précédentes.

[Lettre N°1](#)

[Lettre N°2](#)

[Lettre N°3](#)

[Lettre N°4](#)

[Lettre N°5](#)

[Lettre N°6](#)

Association des Plaisanciers et Pêcheurs de Pleurtuit – 9 chemin des Clos fleuris, 35730 Pleurtuit

Adresse électronique : app@appp-pleurtuit.fr

Association type loi de 1901 – N° W354001948

Si vous ne souhaitez plus recevoir cette lettre, [cliquez ici](#).